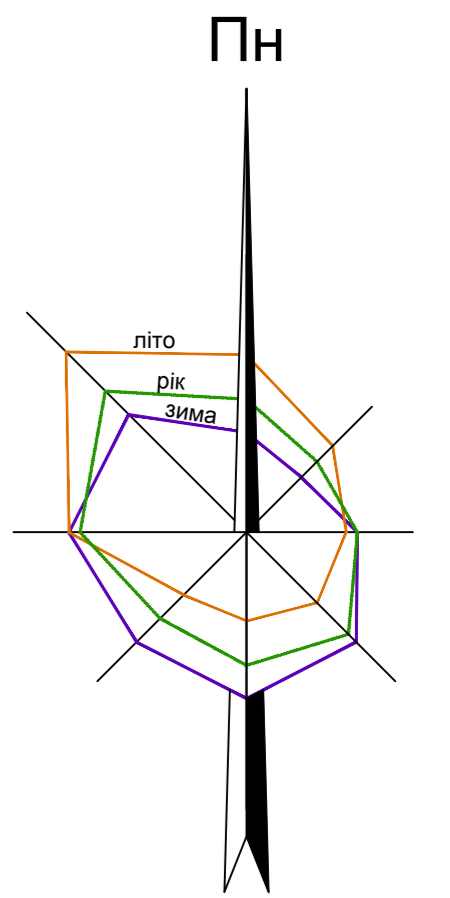


ПЛАН ЗОНУВАННЯ ТЕРИТОРІЇ

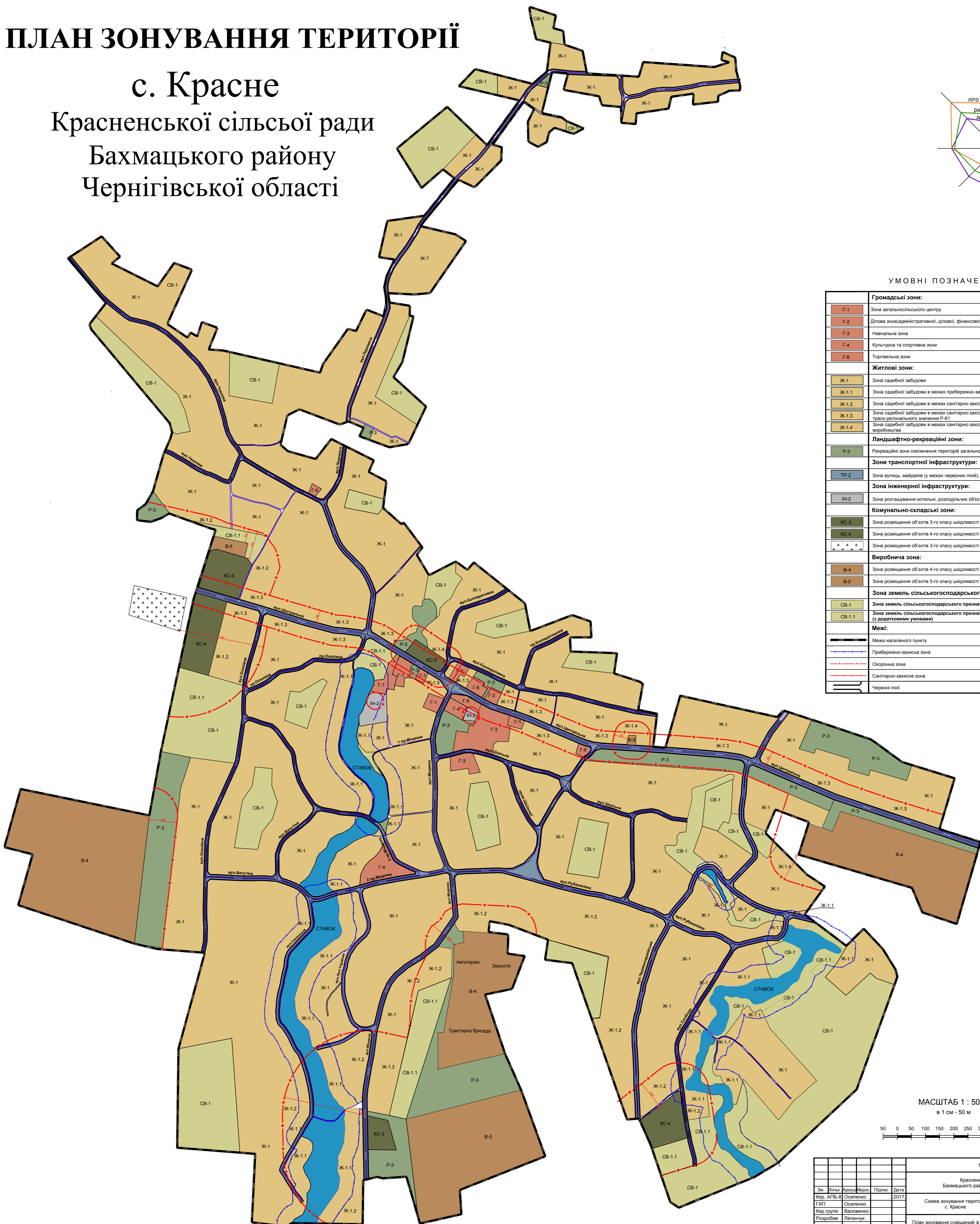
с. Красне

Красненської сільської ради
Бахмацького району
Чернігівської області

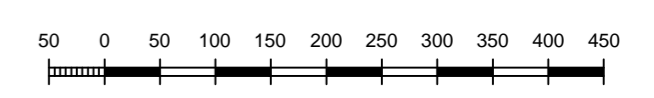


УМОВНІ ПОЗНАЧЕННЯ

Громадські зони:	
Г-1	Зона загальноосвітнього центру
Г-2	Ділова зона (адміністративної, ділової, фінансової та транспортної інфраструктури)
Г-3	Навчальна зона
Г-4	Культурна та спортивна зони
Г-6	Торгівельна зони
Житлові зони:	
Ж-1	Зона садибної забудови
Ж-1.1	Зона садибної забудови в межах прибережно-захисної зони від ставків
Ж-1.2	Зона садибної забудови в межах санітарно-захисної зони від кладовища
Ж-1.3	Зона садибної забудови в межах санітарно-захисної зони від траси регіонального значення Р-61
Ж-1.4	Зона садибної забудови в межах санітарно-захисної зони від виробництва
Ландшафтно-рекреаційні зони:	
Р-3	Рекреаційні зони озеленення території загального користування
Зони транспортної інфраструктури:	
ТР-2	Зона вулиць, майданів (у межах червоних ліній), доріг
Зони інженерної інфраструктури:	
ІН-2	Зона розташування котельні, розподільчих об'єктів електромережі
Комунально-складські зони:	
КС-3	Зона розміщення об'єктів 3-го класу шкідливості з санітарно-захисною зоною 300 м
КС-4	Зона розміщення об'єктів 4-го класу шкідливості з санітарно-захисною зоною 100 м
+	Зона розміщення об'єктів 3-го класу шкідливості за межами села
Виробнича зона:	
В-4	Зона розміщення об'єктів 4-го класу шкідливості з санітарно-захисною зоною 100 м
В-5	Зона розміщення об'єктів 5-го класу шкідливості з санітарно-захисною зоною 50 м
Зона земель сільськогосподарського призначення:	
СВ-1	Зона земель сільськогосподарського призначення
СВ-1.1	Зона земель сільськогосподарського призначення (з додатковими умовами)
Межі:	
—	Межа населеного пункту
—	Прибережно-захисна зона
—	Охоронна зона
—	Санітарно-захисна зона
—	Червоної лінії



МАСШТАБ 1 : 5000
в 1 см - 50 м



17066 - Г.П.				
Красненська сільська рада				
Бахмацького району Чернігівської області				
Зм.	Кільк.	Архив.	Модиф.	Підпис
Кер. АПБ-8	Осипенко			2017
ГАП	Осипенко			
Кер. групи	Валовенко			
Розробив	Левенчук			
План зонування суміщень зі схемою планувальних обмежень території			Стадія	Архив
			ГП	1 1
				ДП «Укріндцпівлбуд»

Лист № 01/17
Підпис: Савва
Вісім сім тисяч